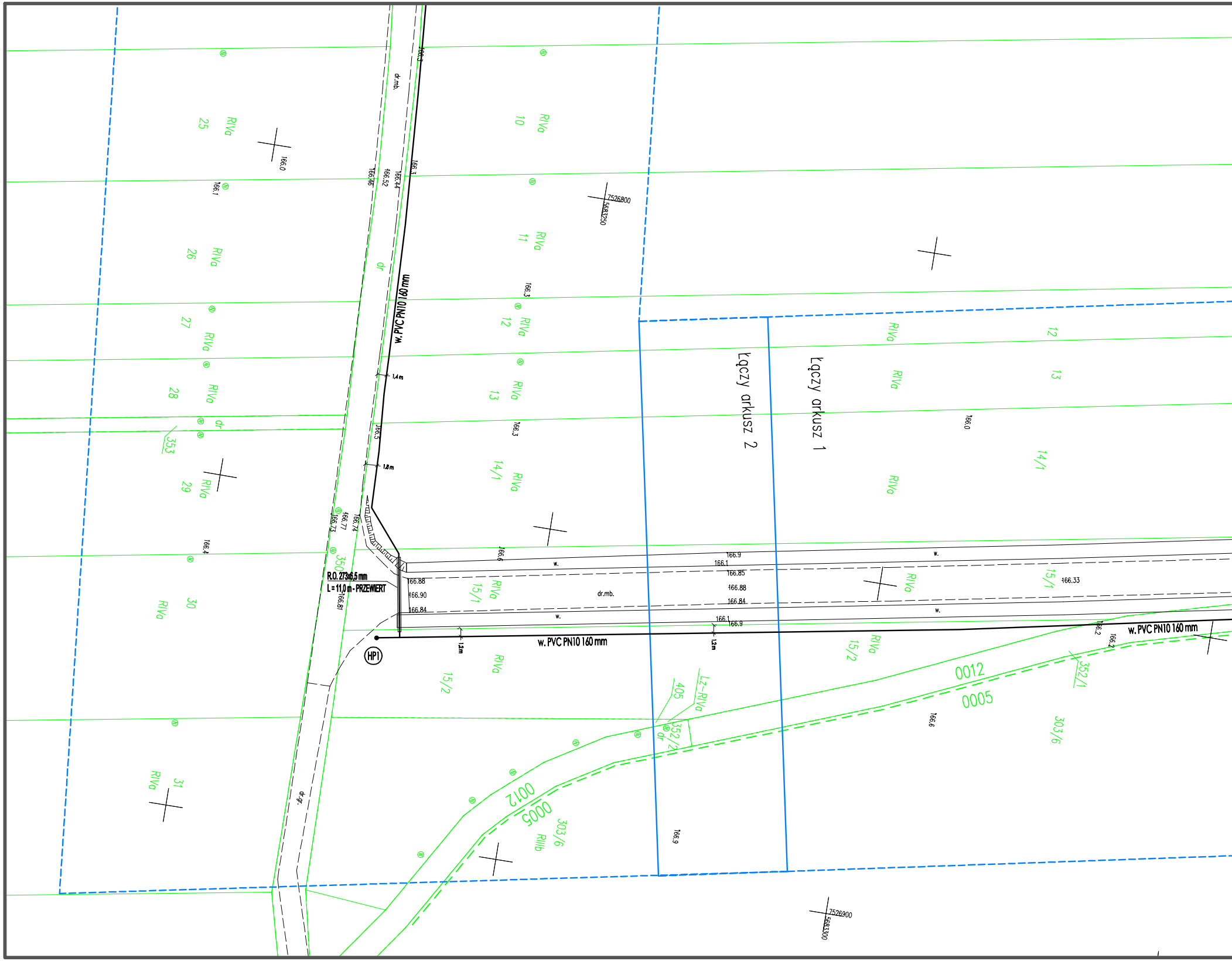
w. PVC PN10 160 mm
w. PVC PN10 160 mm
w. PVC PN10 160 mm
R.O. 273x6,5 mm
L=11,0 m - PRZEWIERT
HP1
Łączy arkusz 1
Łączy arkusz 2
dr.mb.
dr.mb.
dr
dr.gr.
w.
1,4 m
1,8 m
1,2m
1,2m
7526800
5683250
7526900
5683300
RIVa
RIIIb
Lz-RIVa
25
26
27
28
29
30
31
10
11
12
13
14/1
15/1
15/2
303/6
350
352/1
352/2
353
405
0012
0005
166.0
166.1
166.3
166.4
166.44
166.52
166.46
166.5
166.6
166.77
166.73
166.74
166.81
166.88
166.90
166.84
166.9
166.85
166.33
166.2

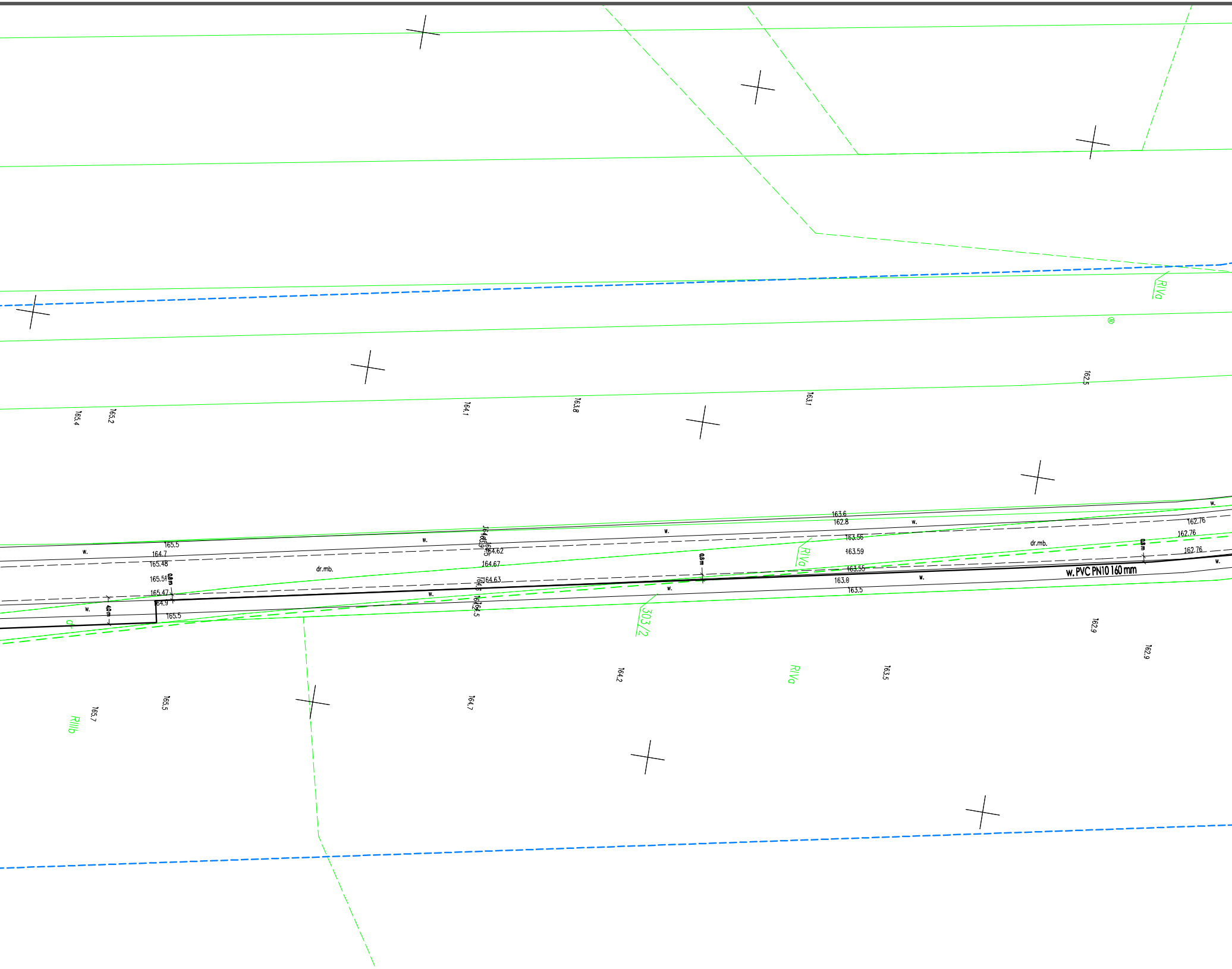

RIVa
162.5
165.4
165.2
164.1
163.8
163.1
163.6
162.8
w.
165.5
164.7
165.48
165.51
165.47
164.9
165.5
0.8 m
4.0 m
dr.mb.
164.62
164.67
164.63
163.56
163.59
163.55
163.0
163.5
0.8 m
RIVa
162.76
162.76
162.76
dr.mb.
0.8 m
w. PVC PN10 160 mm
303/2
162.9
162.9
164.2
RIVa
163.5
164.7
165.5
165.7
RIIIb

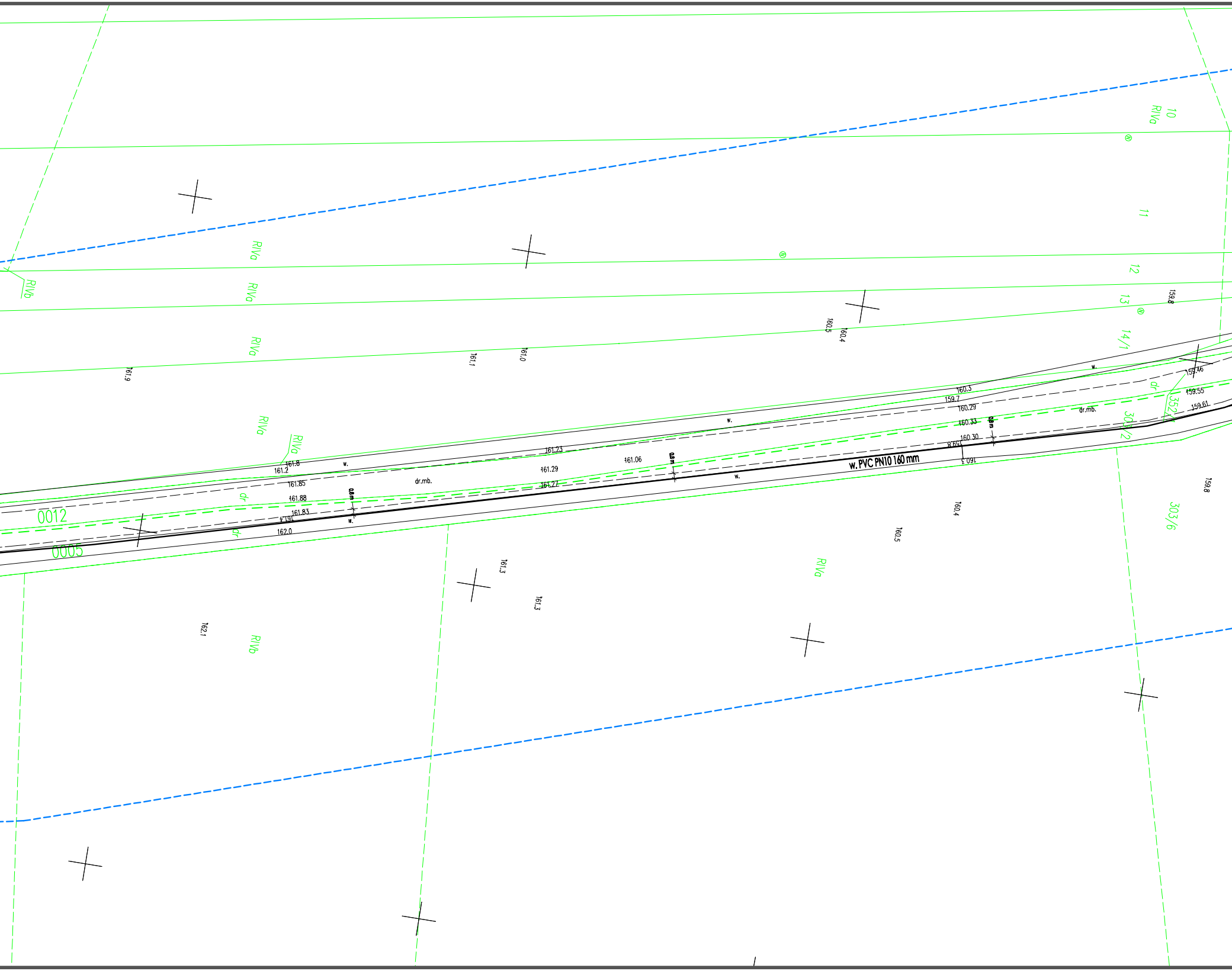
10
RIVa
11
12
13
14/1
159.8
RIVa
RIVb
RIVa
RIVa
161.9
161.1
161.0
160.5
160.4
RIVa
RIVa
161.8
161.2
w.
161.23
w.
160.3
159.7
w.
159.46
dr
159.55
352
dr.mb.
159.61
161.85
dr.mb.
161.29
161.06
0,8 m
160.29
160.33
0,8 m
160.30
159.8
160.3
303/2
dr
161.88
0,8 m
161.83
161.4
w.
161.27
w.
w. PVC PN10 160 mm
0012
dr
162.0
0005
159.8
303/6
160.4
160.5
RIVa
161.3
161.3
162.1
RIVb

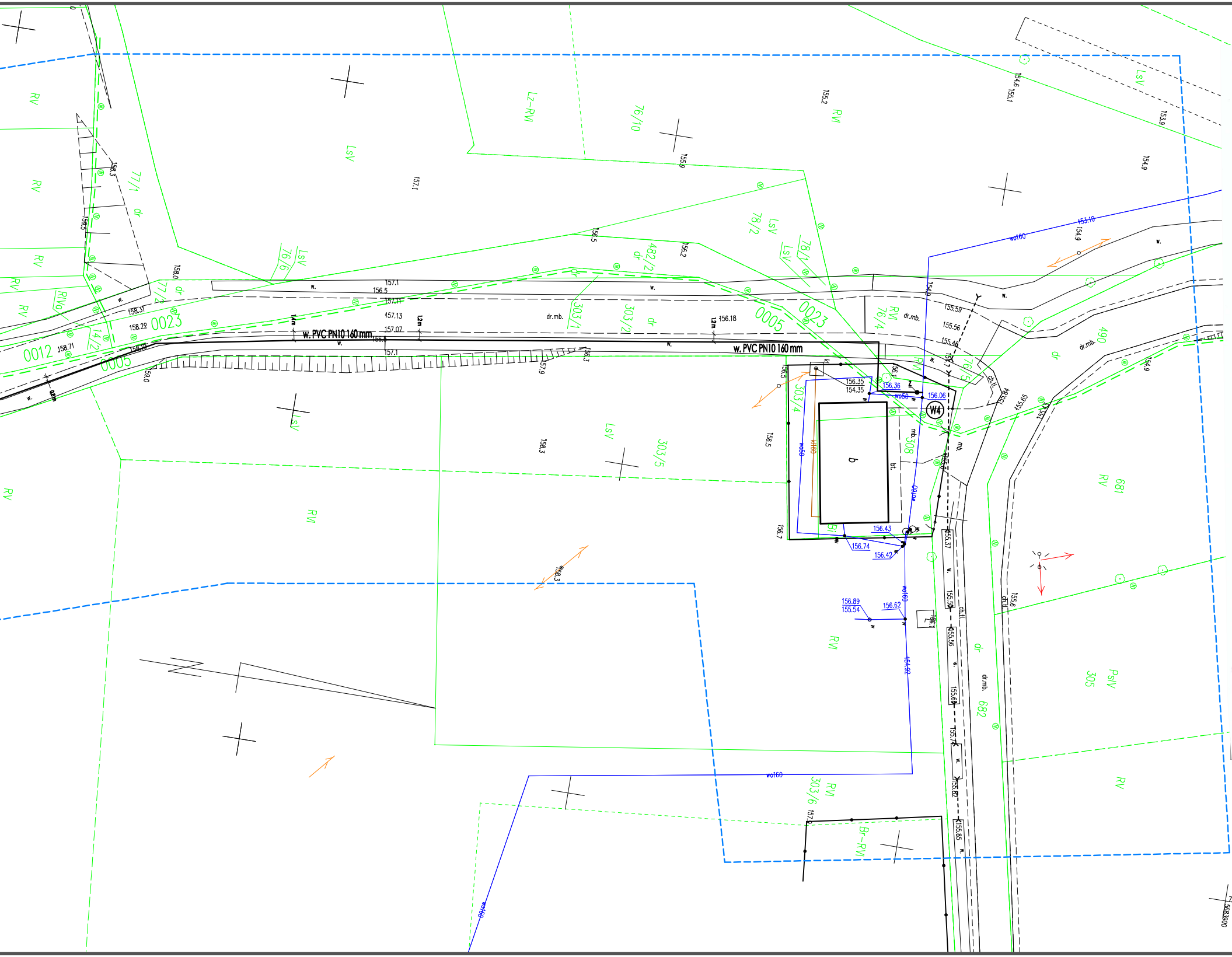

w. PVC PN10 160 mm
w. PVC PN10 160 mm
W4
0012
0023
0005
0005
0023
RV
RV
RV
RV
RV
RV
RV
RVI
RVI
RIVa
LsV
LsV
LsV
LsV
Lz-RVI
PsIV
Br-RVI
dr
dr.mb.
dr.mb.
dr.mb.
mb.
bt.
ch.tl.
ch.tl.
b
kl.
w.
76/10
77/1
77/4
76/6
482/2
78/2
78/1
76/4
303/1
303/2
303/4
303/5
303/6
308
14/2
490
681
682
305
wo160
wo160
wo160
wo160
wo50
wo50
kt160
153.10
156.35
154.35
156.36
156.06
156.43
156.74
156.42
156.89
155.54
156.62
154.92
157.1
156.5
157.11
157.13
157.07
156.18
158.31
158.22
158.71
158.0
158.3
156.5
155.2
155.9
154.6
155.1
153.9
154.9
154.9
155.59
155.56
155.46
155.84
155.65
155.43
155.37
155.51
155.56
155.60
155.74
155.82
155.85
155.6
156.5
156.2
156.3
156.7
157.9
159.0
158.3
156.1
1.4 m
1.2 m
1.2 m
0.8 m
5683900

MAPA DO CELÓW PROJEKTOWYCH		
arkusz 2 (2)		
skala 1 : 500		
Obiekt		Niedarczów D. Wieś – działka 350, 15/1, 352/1, 14/2 Kopiec – działka 303/2 Zakrzówek-Wieś – działka 482/2 Niedarczów Dolny-Kolonia – działka 549
Obręb		143601_2.0012 NIEDARCZÓW D.WIEŚ 143601_2.0005 KOPIEC 143601_2.0023 ZAKRZÓWEK WIEŚ 143601_2.0011 NIEDARCZÓW D.KOL.
Gmina		143601_2 Kazanów
Powiat		zwoleński
Układ współrzędnych	prostokątnych płaskich (X,Y)	PI-2000
	wysokościowy (H)	PL-EVRF2007-NH
Identyfikator zgłoszenia pracy geodezyjnej		GMP.OS.6642.2.754.2020
Godło		7.152.24.07.2.1, 7.152.24.07.2.2, 7.152.24.07.2.3, 7.152.24.07.4.1, 7.152.24.07.4.2, 7.152.24.07.2.4, 7.152.24.07.4.3, 7.152.24.07.4.4
Geodezyjny układ odniesienia		PL-ETRF2000
Treść mapy aktualna na dzień (data pomiaru)		2020-12-08
Granica obszaru aktualizacji mapy		– – – – – – – – – – – – – – – –
Grunty obciążone służebnościami gruntowymi, w granicach projektowanej inwestycji budowlanej ujawnione w księgach wieczystych, mające wpływ na zagospodarowanie gruntów zlokalizownych w granicach projektowanych inwsetycji		nie badano
Nie wyklucza się istnienia w terenie urządzeń podziemnych, dla których brak było informacji branżowych i nie zostały odnalezione w terenie w czasie powykonawczej inwentaryzacji geodezyjnej.		
Miejscowość i data sporządzenia		Białobrzegi dnia 28-12-2020

Wykonawca:

Pracownia Geodezyjna GEOLEX Sp. z o.o.

ul. Rzemieślnicza 26, 26-800 Białobrzegi
tel: 721-856-655 biuro@geolex.eu
NIP: 798-147-65-78 REGON: 146306591
KRS: 0000438190

Sporządził:

Pracownia Geodezyjna
GEOLEX Sp. z o.o.
Geodeta
Jarosław Chydziński
26-800 Białobrzegi ul. Rzemieślnicza 26

Sprawdził:

GEODETA UPRAWNIONY
Tadeusz Kacprzak
ul. Rzemieślnicza 35/38 26-800 Białobrzegi
Upr. Zasw. Nr 1688
tel. 721 856 655 biuro@geolex.eu

LEGENDA	
Ⓝ Ⓝ	Oznaczenie odcinka granicy, dla którego co najmniej jeden (lub dwa) z dwóch punktów granicznych go tworzących nie spełnia standardów dokładnościowych położenia punktów granicznych względem osnowy. Oznaczenie takie jest informacją, że błąd położenia punktu graniczego względem osnowy zawiera się w przedziale od 0.31 m do 3.00 m i więcej. Błąd położenia punktów granicznych przekłada się bezpośrednio na błąd położenia odcinka granicy. Dane o przebiegu granic i punktach granicznych i ich dokładności pozyskano na podstawie zbiorów EGiB Starostwa Powiatowego (PZGiK) otrzymanego do zgłoszenia pracy geodezyjnej w wyniku, którego powstała ninejsza mapa do celów projektowych. Punkty graniczne nie zostały pozyskane z pomiaru poprzedzonego ustaleniem ich położenia na gruncie.

OŚWIADCZENIE O UZYSKANIU POZYTYWNEGO WYNIKU WERYFIKACJI		
Identyfikator zgłoszenia pracy geodezyjnej	GMP.OS.6642.2.754.2020	
Nazwa Organu Służby Geodezyjnej i Kartograficznej	STAROSTA ZWOLEŃSKI	
Numer pod którym przyjęto dokumentację do zasobu	NIE WYMAGANE	
Numer oraz data sporządzenia dokumentu potwierdzającego wynik pozytywnej weryfikacj	Numer	Data
	GMP.OS.6642.2.754.2020_1	2021-01-08
Wykonawca prac geodezyjnych	Pracownia Geodezyjna GEOLEX Sp. z o.o ul. Rzemieślnicza 26, 26-800 Białobrzegi NIP 798-147-65-78, tel. 721-856-655	
Kierownik prac geodezyjnych	Tadeusz Kacprzak, uprawnienia numer: 1688 zakres: 1,2	
Oświadczam, że dokumentacja geodezyjna w ramach, której powstał niniejszy dokument uzyskała pozytywny wynik weryfikacji. Oświadczenie jest równoważne z uwierzytelnieniem dokumentów opracowanych na podstawie wykonanych prac geodezyjnych na potrzeby postępowań administracyjnych, postępowań sądowych lub czynności cywilnoprawnych przez Organ Służby Geodezyjnej i Kartograficznej. Jestem świadomy odpowiedzialności karnej za składanie fałszywych oświadczeń.		
Miejscowość, data i podpis wykonawcy prac geodezyjnych składającego oświadczenie	Pracownia Geodezyjna GEOLEX Sp. z o.o. Geodeta Jarosław Chydziński 26-800 Białobrzegi ul. Rzemieślnicza 26 Białobrzegi, dnia 21-01-2021 r.	

NIP: 798-147-65-78 REGON: 146306591
Pracownia Geodezyjna
GEOLEX Sp. z o.o.
ul.Rzemieślnicza 26, 26-800 Białobrzegi
tel. 721-856-655 KRS: 0000438190
www.geolex.eu biuro@geolex.eu

Niniejsza dokumentacja była przedmiotem
narady koordynacyjnej przeprowadzonej
w dniu 29.07.2021
za pomocą środków komunikacji elektronicznej
Protokół Nr GMP.OS.6630.23.2021
Przewodniczący Narady

Z up. STAROSTY
inż. Katarzyna Figurska
Geodeta w Wydziale Geodezji, Katastru
i Gospodarki Nieruchomościami

526800

Legenda

w. PE100 PN10 160 mm	SIEĆ WODOCIĄGOWA PVC PN10 160mm
⊘——┤	PRZYŁĄCZE WODOCIĄGOWE PEHD PN10 40mm ZE STUDNIĄ WODOMIERZOWĄ Ø1000mm
(HP1)	HYDRANT PRZECIWPOŻAROWY NADZIEMNY DN80mm
(W1)	WĘZEŁ NA SIECI WODOCIĄGOWEJ

Schemat rozmieszczenia arkuszy

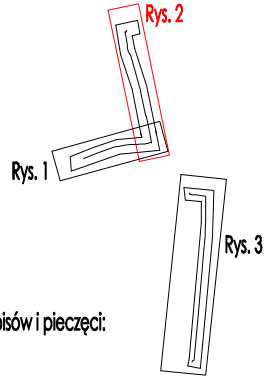
Rys. 2
Rys. 1
Rys. 3

Za zgodność z oryginałem opisów i pieczęci:

ADAMS
ZAKŁAD USŁUG INWESTYCYJNYCH BUDOWLANO-INSTALACYJNYCH
ul. Chałubińskiego 15B/2 26-600 Radom
NIP 948-121-40-20
tel.: (+48 48) 36 38 157 tel. kom.: (+48) 605 222 259

TEMAT:

BUDOWA SIECI WODOCIĄGOWEJ W MIEJSCOWOŚCIACH: RUDA, NIEDARCZÓW DOLNY WIEŚ, NIEDARCZÓW DOLNY KOLONIA, KOPIEC, GMINA KAZANÓW

LOKALIZACJA INWESTYCJI:

Jedn. ewid.: 143601_2 Kazanów,
obręb 0011 Niedarczów Dolny Kolonia, działki nr ewid.: 521/1, 523/1, 523/2, 524, 525, 526, 527, 528, 529, 530
obręb 0012 Niedarczów Dolny Wieś, działki nr ewid.: 1, 2, 3, 4, 5/1, 6, 7, 8, 9, 10, 11, 12, 13, 14/1, 15/1, 15/2, 352/1, 119, 355, 121/2, 118, 358/2, 201/2
obręb 0023 Zakrzówek Wieś, działki nr ewid.: 482/2, 76/4, 76/5
obręb 0005 Kopiec, działki nr ewid.: 303/2, 303/4
obręb 0020 Ruda, działki nr ewid.: 464, 384, 385

STADIUM: **PROJEKT BUDOWLANY**		BRANŻA: **SANITARNA**		
INWESTOR: Gmina Kazanów ul. Partyzantów 28, 26-713 Kazanów				
TYTUŁ RYS.: **PROJEKT ZAGOSPODAROWANIA TERENU**		DATA: **07.2021**	SKALA: **1:500**	NR RYS.: **2**
PROJEKTOWAŁ:	**mgr inż. Andrzej Maj** **upr. GP-III-7342/28/91** w specjalności instalacyjno-inżynieryjnej w zakresie sieci i instalacji sanitarnych	PODPIS:		
SPRAWDZIŁ:	**inż. Marcin MAJ** **upr. MAZ/0318/PWOS/11** w specjalności instalacyjnej w zakresie sieci, instalacji i urządzeń: cieplnych, wentylacyjnych, gazowych, wod-kan	PODPIS:		