

— Planowana bud. siec' wodoc.
z przebiegiem w m. Wólka Gencjarska

Mapa całość.

GMINA KAZANÓW
20-713 Kazanów
woj. mazowieckie
tel. 048 676 60 33

WÓJT GMINY
Anna Cielie
mgr Teresa Pancerz-Pyrka

KARTA DO CELÓW PROJEKTOWYCH (rys. 1-2)
 Nazwa projektu: **Wódka Kamińska**
 Adres: **Wódka Kamińska, woj. mazowiecki, pow. żyrardowski**
 Data: **14.04.2012**
 Skala: **1:1000**
 Projektant: **mgr inż. Teresa Panczer-Pyrka**
 Wykonawca: **Wódka Kamińska, ul. Łódzka 163, 26-713 Kazanów**
 Inwestor: **Wódka Kamińska, ul. Łódzka 163, 26-713 Kazanów**
 Opis: **projekt zagospodarowania terenu**
 Data: **14.04.2012**

KARTA DO CELÓW PROJEKTOWYCH (rys. 1-2)
 Nazwa projektu: **Wódka Kamińska**
 Adres: **Wódka Kamińska, woj. mazowiecki, pow. żyrardowski**
 Data: **14.04.2012**
 Skala: **1:1000**
 Projektant: **mgr inż. Teresa Panczer-Pyrka**
 Wykonawca: **Wódka Kamińska, ul. Łódzka 163, 26-713 Kazanów**
 Inwestor: **Wódka Kamińska, ul. Łódzka 163, 26-713 Kazanów**
 Opis: **projekt zagospodarowania terenu**
 Data: **14.04.2012**

Opis:

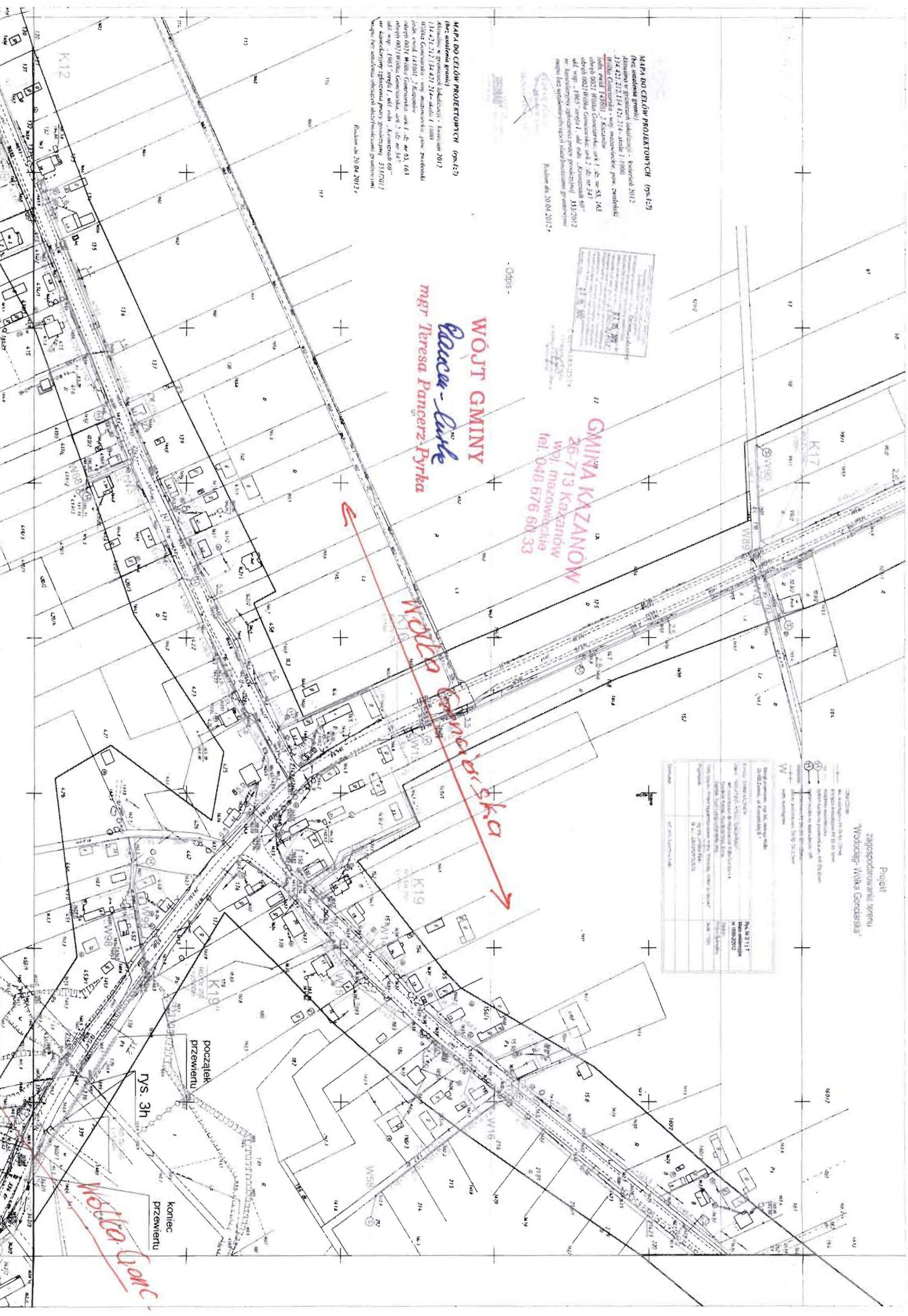
WOJCI GMINY
Panczer-Pyrka
mgr Teresa Panczer-Pyrka

GMINA KAZANÓW
26-713 Kazanów
woj. mazowiecki
tel. 048 676 68 33

Wódka Kamińska

Projekt
 Zagospodarowania terenu
 "Wódka Kamińska"

Nazwa projektu: Wódka Kamińska	
Adres: Wódka Kamińska, woj. mazowiecki, pow. żyrardowski	
Data: 14.04.2012	
Skala: 1:1000	
Projektant: mgr inż. Teresa Panczer-Pyrka	
Wykonawca: Wódka Kamińska, ul. Łódzka 163, 26-713 Kazanów	
Inwestor: Wódka Kamińska, ul. Łódzka 163, 26-713 Kazanów	
Opis: projekt zagospodarowania terenu	
Data: 14.04.2012	



początek przelotu rys. 3h

koniec przelotu

Wódka Kamińska

MAPA DO CELOW PROJEKTOWYCH (rys.4/8)
(bez ustalania granic)
Kluczowa w granicach lokalizacji - maj 2012
134 421 171, 134 421 173, 134 421 221 - skala 1:1000
Borów - Wólka Gonicarska - woj. mazowieckie, pow. zwoleniecki
rodz. ewid. 1436011 - 2 Kuznia
ul. 0001 Borów, ark. 1, dz. nr 74, 109
ul. 0021 Wólka Gonicarska, ark. 1, dz. nr 163
skł. wsp. „1965” str. 1, skł. n/s „Kronstadt 60”
nr. kancelaryjny zgłoszenia pracy geodezyjnej: 355/2012
mapa bez ustalania ubiegłych słabościami granicznymi
Rozkaz dn. 02.05.2012 r

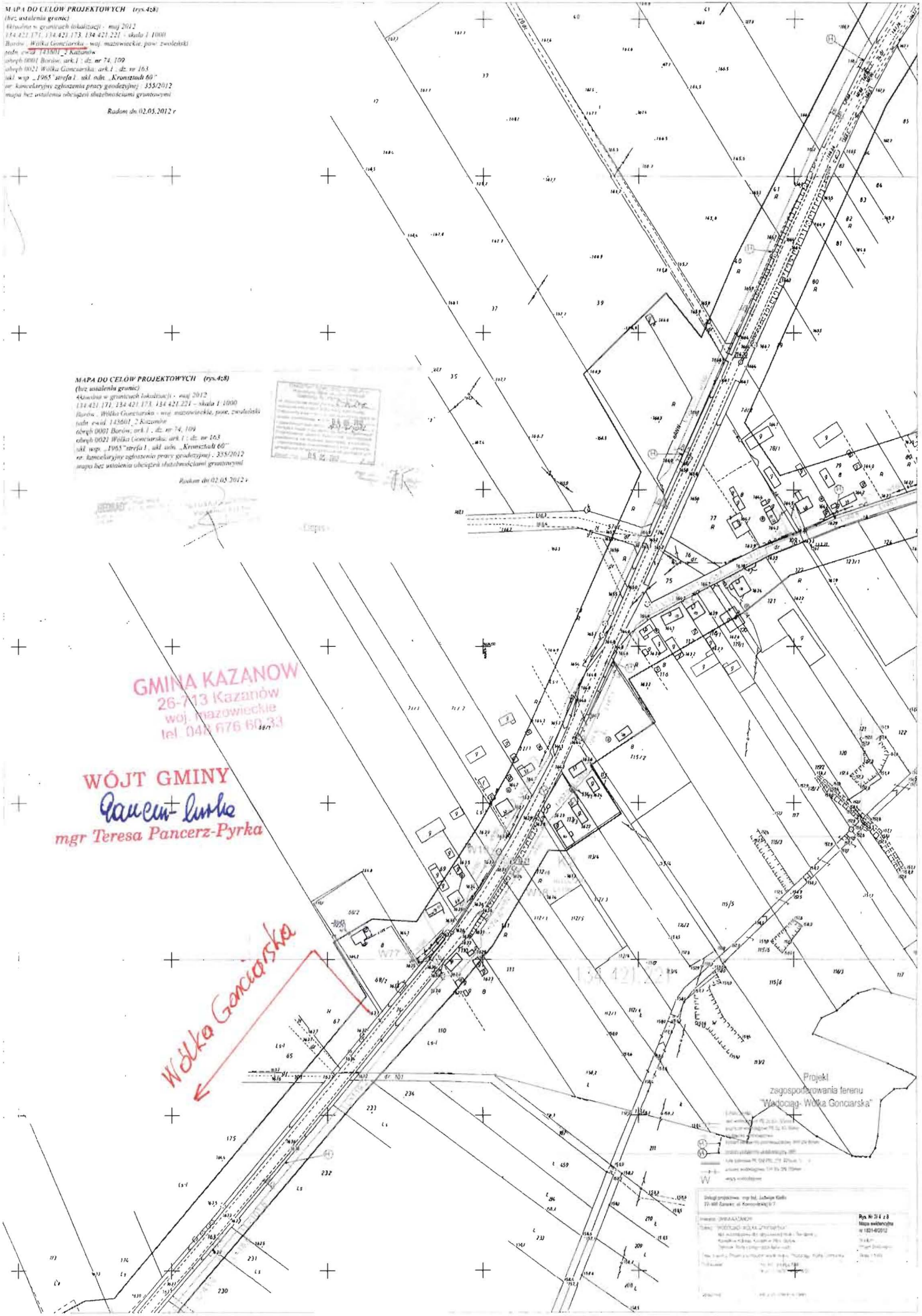
MAPA DO CELOW PROJEKTOWYCH (rys.4/8)
(bez ustalania granic)
Kluczowa w granicach lokalizacji - maj 2012
134 421 171, 134 421 173, 134 421 221 - skala 1:1000
Borów - Wólka Gonicarska - woj. mazowieckie, pow. zwoleniecki
rodz. ewid. 1436011 - 2 Kuznia
ul. 0001 Borów, ark. 1, dz. nr 74, 109
ul. 0021 Wólka Gonicarska, ark. 1, dz. nr 163
skł. wsp. „1965” str. 1, skł. n/s „Kronstadt 60”
nr. kancelaryjny zgłoszenia pracy geodezyjnej: 355/2012
mapa bez ustalania ubiegłych słabościami granicznymi
Rozkaz dn. 02.05.2012 r



GMINA KAZANÓW
26-713 Kazanów
woj. mazowieckie
tel. 048 676 60 33

WÓJT GMINY
Panczerz-Pyrka
mgr Teresa Panczerz-Pyrka

Wólka Gonicarska



Projekt zagospodarowania terenu
"Włocławek - Wólka Gonicarska"

W

Skala: 1:1000

Projektant: mgr inż. Lidzka Górska
71-067 Łódź, ul. Komuny 11/7

Plan: WŁOCŁAWEK - WÓLKA GONICARSKA
Miejscowość: Włocławek, ul. Komuny 11/7, 11/8, 11/9, 11/10, 11/11, 11/12, 11/13, 11/14, 11/15, 11/16, 11/17, 11/18, 11/19, 11/20, 11/21, 11/22, 11/23, 11/24, 11/25, 11/26, 11/27, 11/28, 11/29, 11/30, 11/31, 11/32, 11/33, 11/34, 11/35, 11/36, 11/37, 11/38, 11/39, 11/40, 11/41, 11/42, 11/43, 11/44, 11/45, 11/46, 11/47, 11/48, 11/49, 11/50, 11/51, 11/52, 11/53, 11/54, 11/55, 11/56, 11/57, 11/58, 11/59, 11/60, 11/61, 11/62, 11/63, 11/64, 11/65, 11/66, 11/67, 11/68, 11/69, 11/70, 11/71, 11/72, 11/73, 11/74, 11/75, 11/76, 11/77, 11/78, 11/79, 11/80, 11/81, 11/82, 11/83, 11/84, 11/85, 11/86, 11/87, 11/88, 11/89, 11/90, 11/91, 11/92, 11/93, 11/94, 11/95, 11/96, 11/97, 11/98, 11/99, 1200

Rys. Nr 24 z 8
Data wykonania: 15.05.2012

MAPA DO CELÓW PROJEKTOWYCH (rys.2e9)

(bez ustalenia granic)
Aktualna w granicach lokalizacji - kwiecień 2012
1:34 423 011, 1:34 423 012 - skala 1:1000
Wólka Gonciarska - woj. mazowieckie, pow. zwoleński
osiedle nr 012, Wólka Gonciarska, ark. 2 - dz. nr 347 411, 412
skł. woj. 1965 skrajni 1, skł. osł. „Kronstadt 60”
nr kancelaryjnym zgłoszenia pracy gospodarczej 354/2012
mapa bez ustalenia obszarów służebności granicznych

Rudom da 20.04.2012 r.

MAPA DO CELÓW PROJEKTOWYCH (rys.2e9)

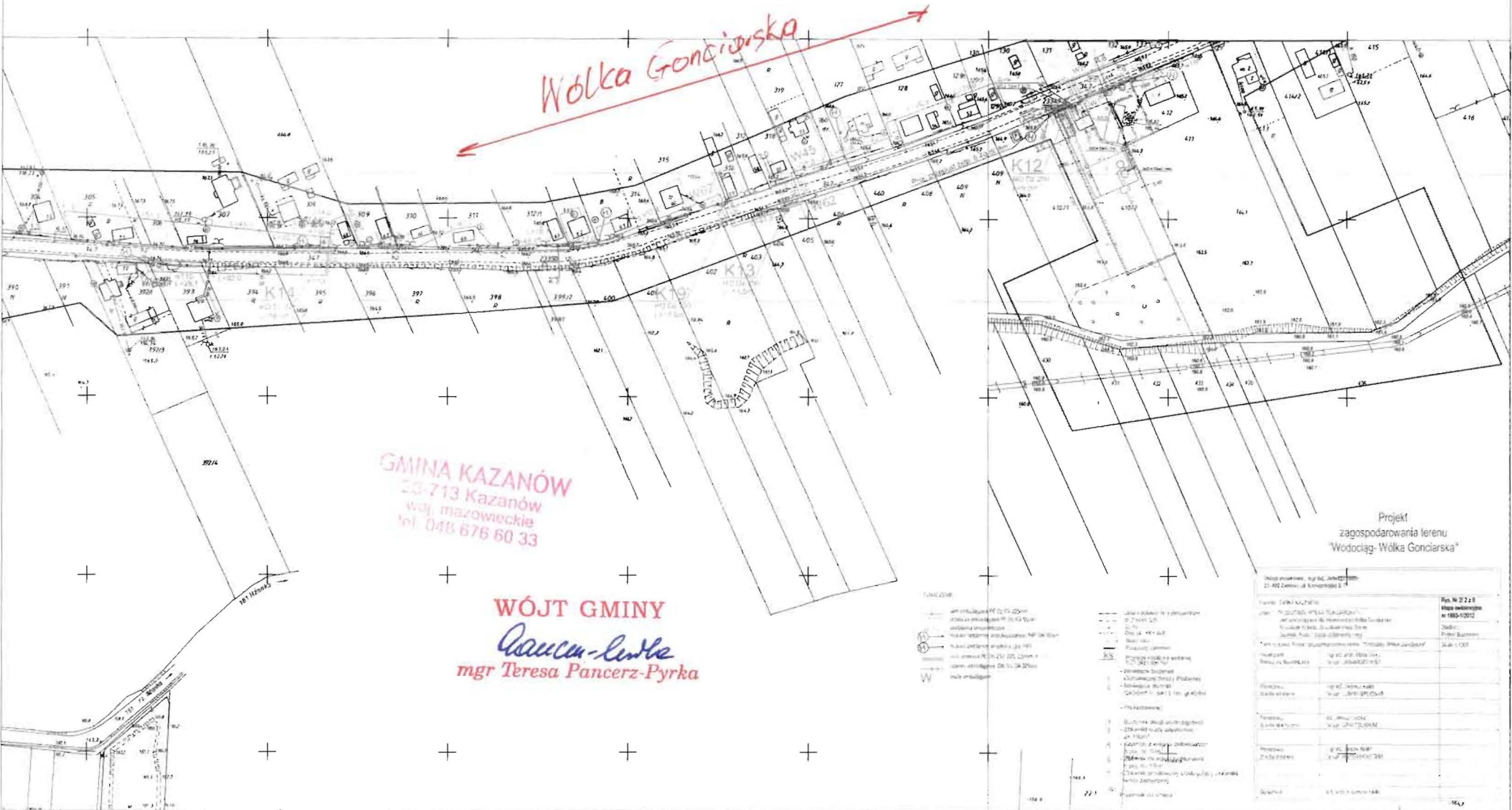
(bez ustalenia granic)
Aktualna w granicach lokalizacji - kwiecień 2012
1:34 423 011, 1:34 423 012 - skala 1:1000
Wólka Gonciarska - woj. mazowieckie, pow. zwoleński
osiedle nr 012, Wólka Gonciarska, ark. 2 - dz. nr 347 411, 412
skł. woj. 1965 skrajni 1, skł. osł. „Kronstadt 60”
nr kancelaryjnym zgłoszenia pracy gospodarczej 354/2012
mapa bez ustalenia obszarów służebności granicznych

Rudom da 20.04.2012 r.



Starosta
Gmina Kazanów
Wólka Gonciarska

- Odcis -



GMINA KAZANÓW
23-713 Kazanów
woj. mazowieckie
tel. 048 676 60 33

WÓJT GMINY
Anna-Lena
mgr Teresa Panczerz-Pyrka

Projekt
zagospodarowania terenu
"Wodociąg-Wólka Gonciarska"

LEGENDA

	droga asfaltowa
	linia energetyczna
	budynki
	ogrojenia
	linia wodociągowa
	graniczne służebności
	obszary
	drogi
	linie energetyczne
	budynki
	ogrojenia
	linia wodociągowa
	graniczne służebności
	obszary
	drogi
	linie energetyczne
	budynki
	ogrojenia
	linia wodociągowa
	graniczne służebności
	obszary

OPIS PROJEKTU

Wzrost projektanta	mgr inż. Anna-Lena
Adres	23-713 Kazanów, ul. Kronstadt 60
Temat	Projekt zagospodarowania terenu "Wodociąg-Wólka Gonciarska"
Skala	1:1000
Plan. Nr	0229
Mapa ewidencyjna	nr 190-1/012
Podpis	mgr inż. Anna-Lena
Data	2012.04.20