

Harmonogram bezpłatnego transportu w dniu 15 października z miejsca zamieszkania do lokalu wyborczego i z powrotem na terenie Gminy Kazanów

Rozkład jazdy w dn. 15.10.2023r

LP	Nr obwodu	Trasa	Godz.	Godz:
1	Obwód głosowania nr 1	- trasa nr 1 – Dębica	9:00	15:00
		- trasa nr 2 – Kroczeń Większy	9:20	15:20
		- trasa nr 3 – Miechów Kolonia	9:40	15:40
	Obwód głosowania nr 2	- trasa nr 1 – Kowalków „Podgrabowa”**	11:10	17:10
		- trasa nr 2 – Wólka Gonciarska	11:30	17:30
		- Trasa nr 3 - Dębniak	11:50	17:50
		- Trasa nr 4 - Ruda	12:10	18:10
	Obwód głosowania nr 3	- trasa nr 1 - Kopiec	13:00	19:00
		- trasa nr 2 – Zakrzówek Wieś	13:20	19:20
		- trasa nr 3 – Zakrzówek Kolonia	13:40	19:40
	Obwód głosowania nr 4	-Trasa nr 1 – Ostrówka*	10:30	16:30
		-Trasa nr 2 – Ostrownica- Kolonia	10:50	16:50
	Obwód głosowania nr 5	- Trasa nr 1 – Niedarczów Dolny Wieś*	12:30	18:30
	Obwód głosowania nr 6	- Trasa nr 1 – Ranachów Wieś**	10:00	16:00
	Obwód głosowania nr 7	Trasa nr 1 – Osuchów „Pisaki”	14:00	20:00
		Trasa nr 2 – Osuchów „Dobiec”*	14:20	20:20

Przystanki w poszczególnych miejscowościach są wyznaczone w miejscach zatrzymywania się autobusu szkolnego.

* W sołectwach Ostrówka, Niedarczów Dolny Wieś, Osuchów „Dobiec” – na początku i na końcu miejscowości.

** W sołectwie Kowalków „Podgrabowa” - na końcu miejscowości (Państwo Gruszka). W sołectwie Ranachów – Wieś – zatoczka przy posesji Państwa Chołuj.



Kazanów

Obwód głosowania nr 1 - Dębica, Kazanów, Miechów, Miechów-Kolonia, Kroczeń Większy



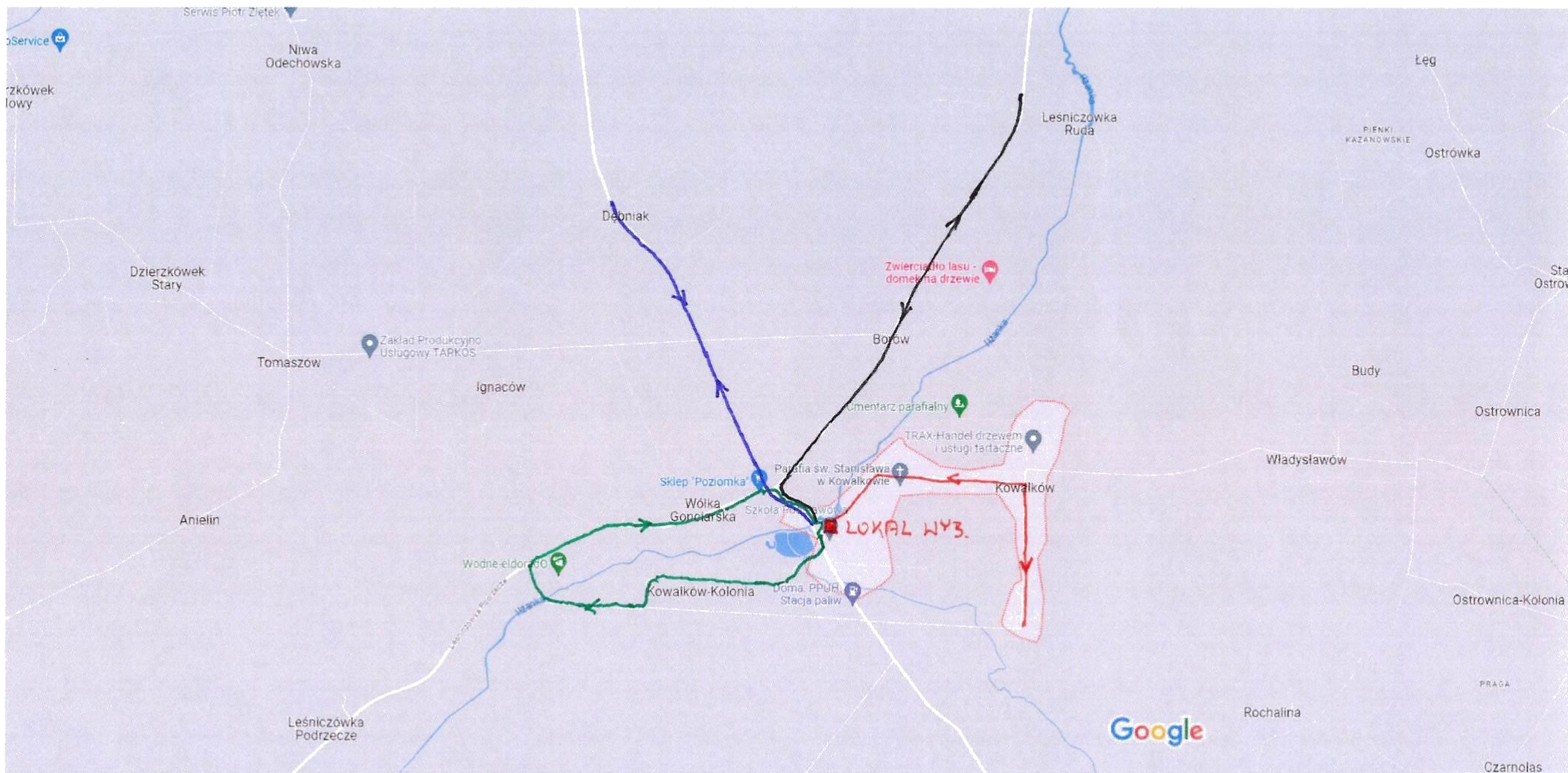
- TRASA NR 1 - DĘBNICA
- TRASA NR 2 - KROCZÓW WIĘKSZY
- TRASA NR 3 - MIECHÓW-KOLONIA

Dane mapy ©2023 Google 200 m



Kowalków

Obwód głosowania nr 2 - Kowalków, Kowalków-Kolonia, Wólka Gonciarska, Ruda, Borów, Dębniak



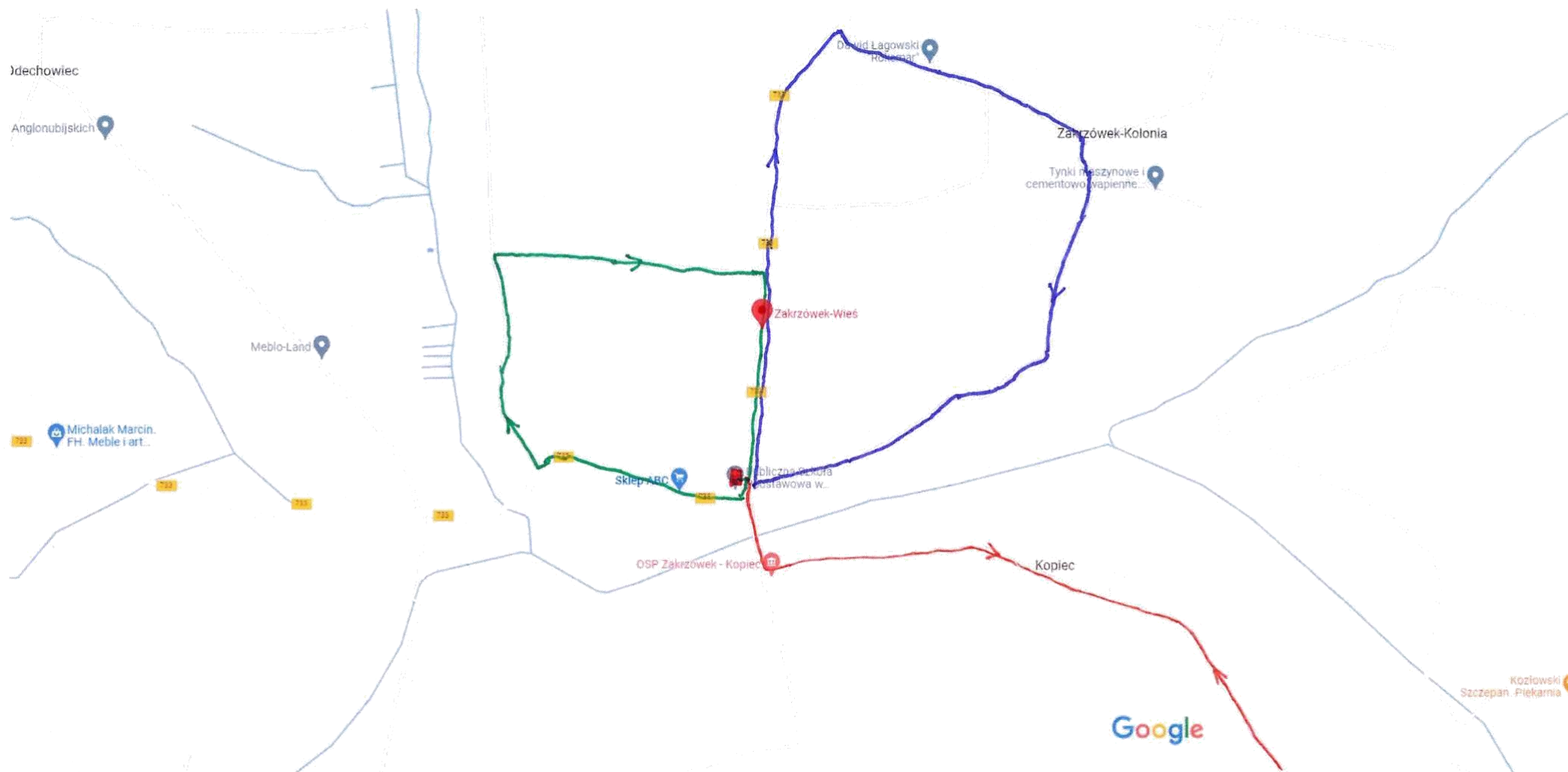
- TRASA NR 1 - KOWALKÓW „PODGRABOWA”
- TRASA NR 2 - WÓLKA GONCIARSKA
- TRASA NR 3 - DĘBNIAK
- TRASA NR 4 - RUDA

Dane mapy ©2023 Google 500 m



Zakrzówek-Wieś

Obwód głosowania nr 3 - Zakrzówek-Kolonia, Zakrzówek-Wieś, Kopiec



Dane mapy ©2023 Google 200 m

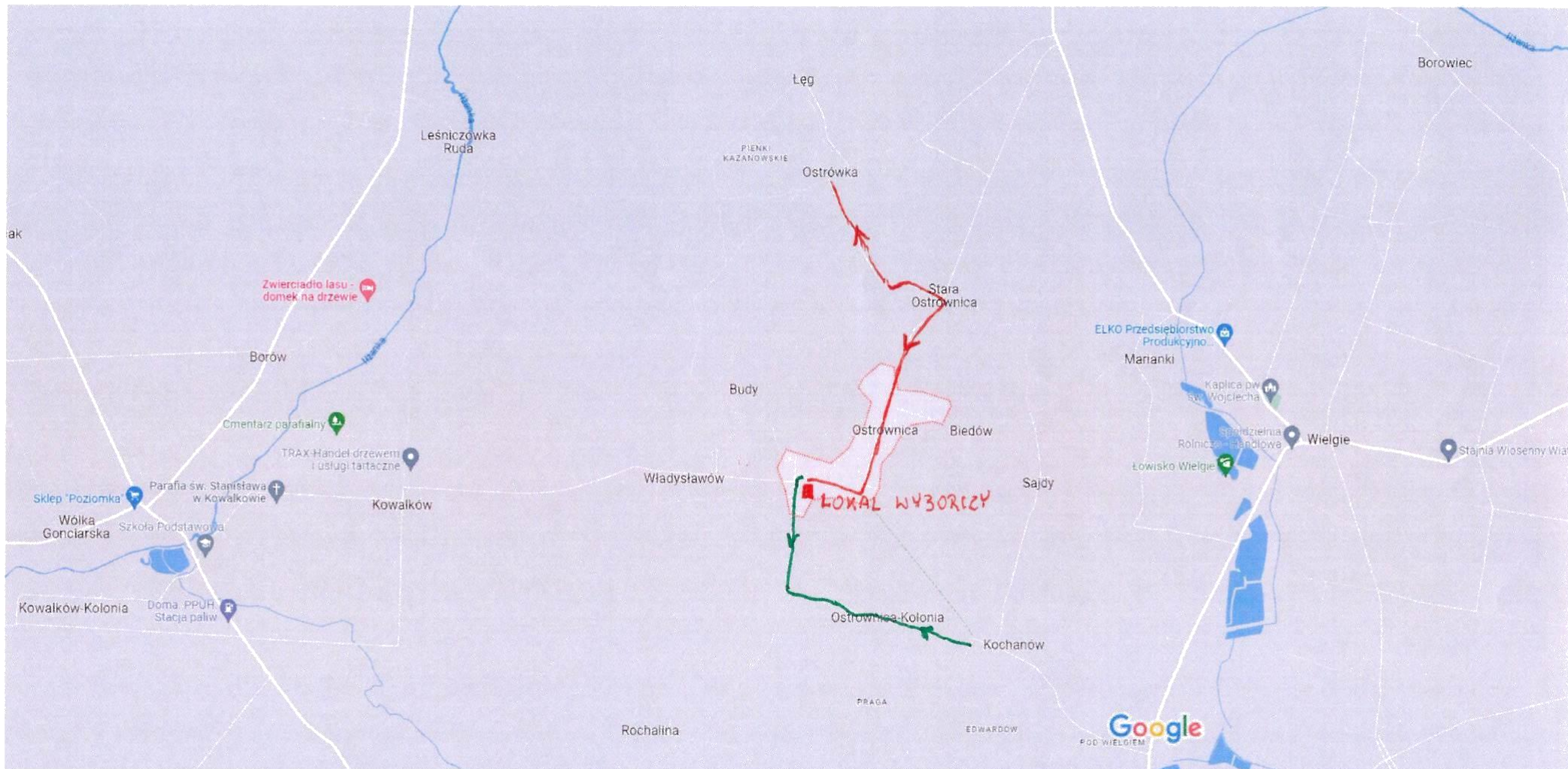


TRASA NR 1 - KOPIEC
TRASA NR 2 - ZAKRZÓWEK WIEŚ
TRASA NR 3 - ZAKRZÓWEK - KOLONIA



Ostrownica

Obwód głosowania nr 4 - Ostrownica, Ostrownica-Kolonia, Ostrówka



- TRASA NR 1 - OSTRÓWKA

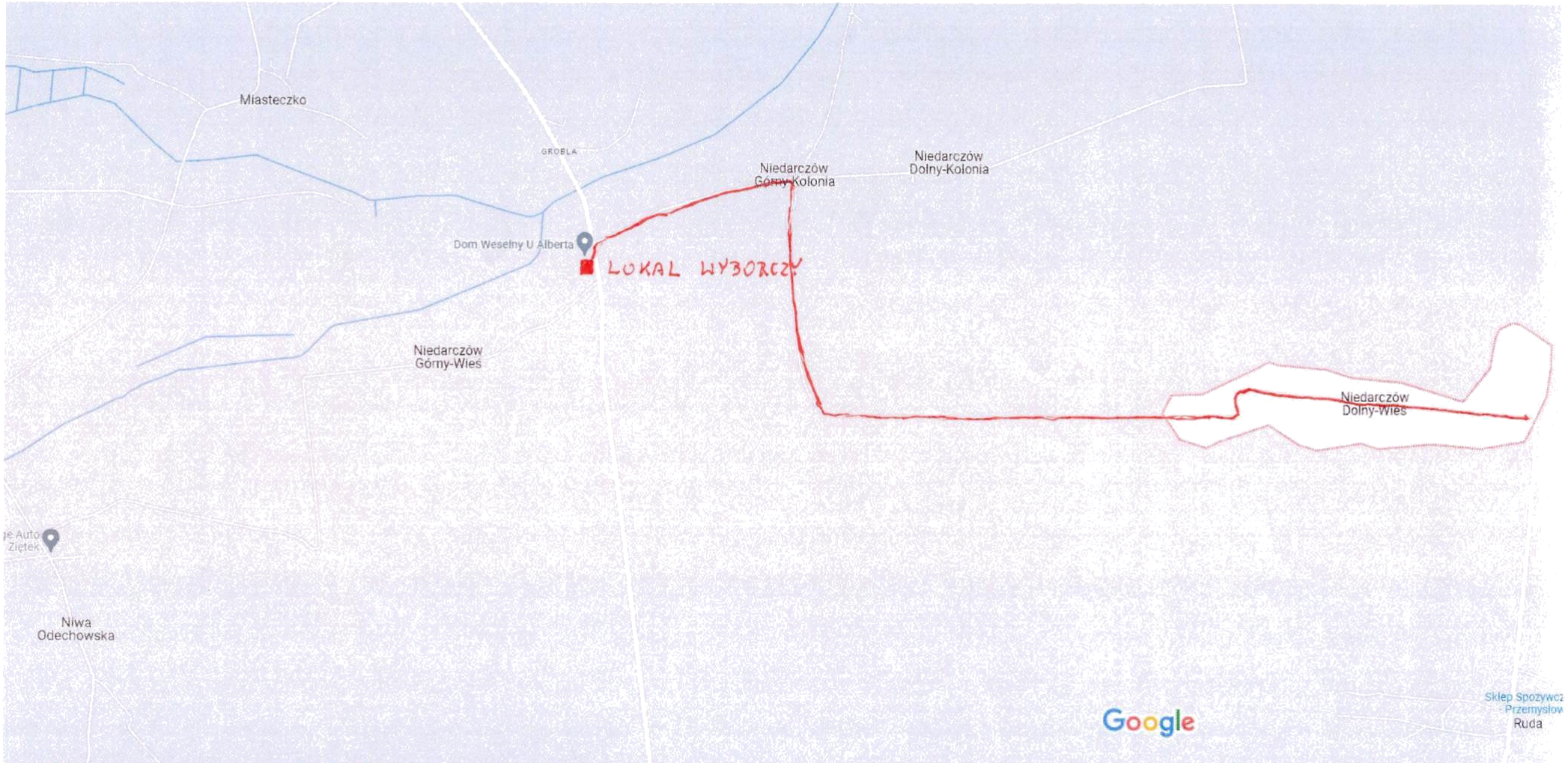
- TRASA NR 2 - OSTROWNICA KOLONIA

Dane mapy ©2023 Google 500 m



Niedarczów Dolny-Wieś

Obwód głosowania nr 5 - Niedarczów Dolny-Wieś, Niedarczów Górny-Wieś, Niedarczów Dolny-Kolonia, Niedarczów Górny-Kolonia



- TRASA NR 1 - NIEDARCZÓW DOLNY - WIEŚ

Dane mapy ©2023 Google 200 m



Kroców Mniejszy

Obwód głosowania nr 6 - Kroców Mniejszy, Ranachów-Wieś



- TRASA NR 1 - RANACHÓW - WIEŚ

Dane mapy ©2023 Google 200 m



TRASA NR 1 - OSUCHÓW „PIASKI”
 TRASA NR 2 - OSUCHÓW „DOBIEC”